
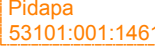

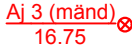
























**LEPPEMÄÄRITUS SIRGESTATUD TRASSI PLAANIL**

	<b>T52</b>	Uus trüüp numbriga		Katastriüksuse piir, nimi ja tunnus
	<b>T52</b>	Rekonstrueeritav trüüp		Ajutine reeper
	<b>T52</b>	Olemasolev trüüp numbriga		Metsakvartali piir ja nr
	<b>T52</b>	Likvideeritav trüüp		Maaparandussüsteemi piir ja lühinumber
	<b>T52</b>	Hooldatav/uuendatav trüüp		Veejuhtme nr ja voolu suund
		Uuendatav kraav		Uuendatav tee
		Olemasolev veejuhe		Olemasolev tee
		Keskpinge õhuliin		Mahasõidukoht tüübinumbriga
		Madalpinge õhuliin		
		Elektriliinide kaitsevööndid		Mahasõidukoht mulde ehitamiseta
		Liigi leiukoht		Projekteeritud T-kujuline ristmik
	<b>Uniküla vööred</b>	Ürglooduse objekt		Projekteeritud T-kujuline sõidukite tagasipööramise koht tähisega
		Projekteeritud kraav		
		Projekteeritud nõva		

*Teelahendused OÜ*